



Polohopisným podkladem je katastrální mapa, poskytnutá ČUZK /02-2017/. Využití těchto dat se řídí podmínkami dle internetových stránek ČUZK.


 ÚZEMNÍ STUDIE Lokalita P1 "Kniha", k.ú. Vranov u Brna NÁVRH NOVÉ PARCELACE, varianta A	atelier ERA urbanismus a architektura sdružení architektů Fixel&Pech
	OBJEDNATEL: OBEC VRANOV POŘIZOVATEL: MĚSTSKÝ ÚŘAD ŠLAPANICE, OÚRSM - ODDĚLENÍ ÚZEMNÍHO PLÁNOVÁNÍ A PAMÁTKOVÉ PÉČE ZHOTOVITEL: ING.ARCH. ZBYNĚK PECH AUTOŘI: ING.ARCH. ZBYNĚK PECH, ING.ARCH. JIŘÍ FIXEL SPOLUPRÁCE:
ÚPP: ÚZEMNÍ STUDIE DATUM: 09/2017 MĚŘÍTKO: 1 : 1 000	ČÍSLO VÝKRESU:

LEGENDA

návrh




nová hranice parcel určených pro místní komunikace a veřejná prostranství - podklad pro DOHODU O PARCELACI



plošná velikost parcely pro místní komunikace a veřejná prostranství



možná hranice parcel určených pro bydlení v rodinných domech



možná plošná velikost parcely pro bydlení v rodinných domech

HRANICE



hranice řešené plochy