









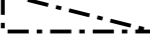





Polohopisným podkladem je katastrální mapa, poskytnutá ČUZK /02-2017/. Využití těchto dat se řídí podmínkami dle internetových stránek ČUZK.

 ÚZEMNÍ STUDIE Lokalita P1 "Kniha", k.ú. Vranov u Brna	atelier ERA urbanismus a architektura sdružení architektů Fixel&Pech
	NÁVRH DOPRAVY
OBJEDNATEL: OBEC VRANOV POŘIZOVATEL: MĚSTSKÝ ÚŘAD ŠLAPANICE, OÚRSM - ODDĚLENÍ ÚZEMNÍHO PLÁNOVÁNÍ A PAMÁTKOVÉ PÉČE ZHOTOVITEL: ING.ARCH. ZBYNĚK PECH AUTOŘI: ING.ARCH. ZBYNĚK PECH, ING.ARCH. JIŘÍ FIXEL SPOLUPRÁCE: ING. JIŘÍ MATULA	ČÍSLO PARÉ: ČÍSLO VÝKRESU: 03
ÚPP: ÚZEMNÍ STUDIE DATUM: 09/2017 MĚŘÍTKO: 1 : 1 000	ČÍSLO VÝKRESU: 03

LEGENDA

- | | | |
|---|---|--|
| stav | návrh | |
|  |  | pozemky komunikací a prostranství místního významu |
|  | | silnice III. třídy |
|  | | místní komunikace funkční skupiny C - obslužné |
|  | | místní komunikace funkční skupiny D - zklidněné |
|  | | obytná zóna |
|  | | účelové komunikace |

- | | |
|---|---|
|  | pěší propojení |
|  | cyklistická trasa vedená v dopravním prostoru |
|  | rozhledový trojúhelník |
|  | zklidňující prvky komunikace |
|  | podmínečné využití z hlediska hluku |
| HRANICE | |
|  | hranice řešené plochy |