


L E G E N D A


DOPRAVA


stav návrh

 místní komunikace funkční skupiny C - obslužné


 úsek vjezdů a vstupů

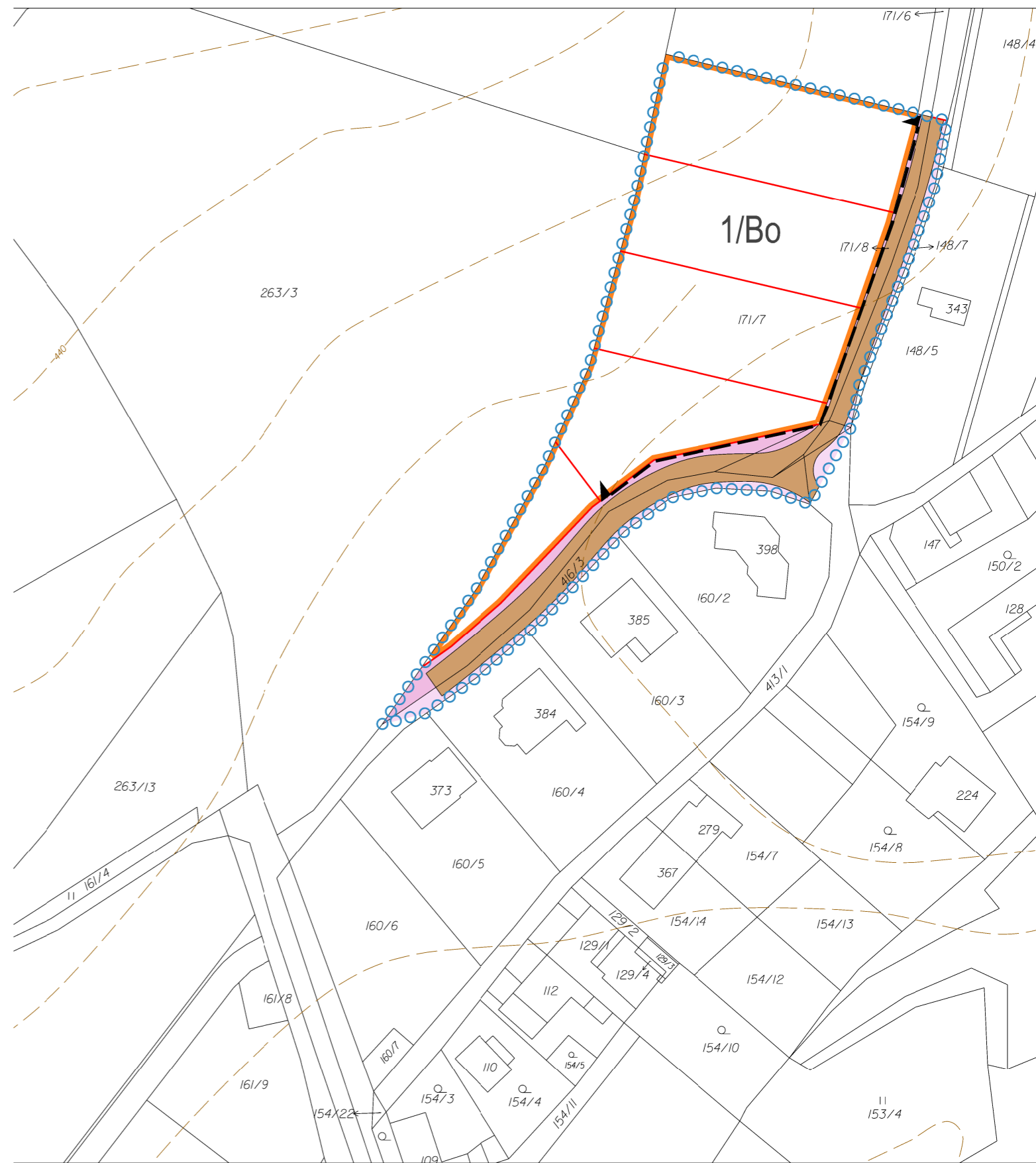
FUNKČNÍ VYUŽITÍ PLOCH

 plochy místních komunikací a veřejných prostranství

 plochy všeobecného bydlení - číslo plochy / kód funkce

HRANICE

 hranice řešeného území



HLAVNÍ VÝKRES

návrh dopravy

Ú Z E M N Í S T U D I E

Lokalita 1/Bo "Nad motokrosem" k.ú. Vranov u Brna



Název akce:	ÚZEMNÍ STUDIE	Lokalita 1/Bo "Nad motokrosem" k.ú. Vranov u Brna
Objednatel:	Obec Vranov	
Pořizovatel:	Městský úřad Šlapanice odbor výstavby, oddělení ÚP a památkové péče	
Zpracovatel:	atelier ERA, sdružení architektů Fixel a Pech Ing.arch. Zbyněk Pech	
Číslo paré:	04	
Číslo výkresu:	HLAVNÍ VÝKRES - návrh dopravy	
Měřítko:	1 : 1 000	DATUM: 02/2014